








## LEGENDA

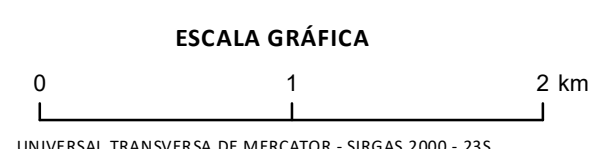
-  Barragem  
 Limite municipal  
**Área de estudo**  
 Mancha de inundação  
 Área do empreendimento  
**Fitofisionomia:**  
 VS-AA-F - Vegetação Secundária de Floresta Estacional Semidecidual e Atividades Agrárias



### DADOS CARTOGRÁFICOS

FONTES:

- LIMITE TERRITORIAL: IBGE, 2019
- VEGETAÇÃO: IBGE, 2004;
- IMAGEM: ESRI, 2019.



### ESCALA GRÁFICA

UNIVERSAL TR



VALE



OBJETO: **PLANO DE AÇÃO DE EMERGÊNCIA**  
**MINA FAZENDÃO - BARRAGEM PARACATU**

---

10

FITOFISIONOMIA			
P. TÉCNICO: T.P.	EXECUÇÃO: R.C.	VERSÃO: <input type="checkbox"/> PRELIMINAR <input checked="" type="checkbox"/> FINAL	FORMATO/ORIENTAÇÃO: A0 / HORIZONTAL
TÍTULO PROJETO:	ESCALA:	FOLHA:	DATA: